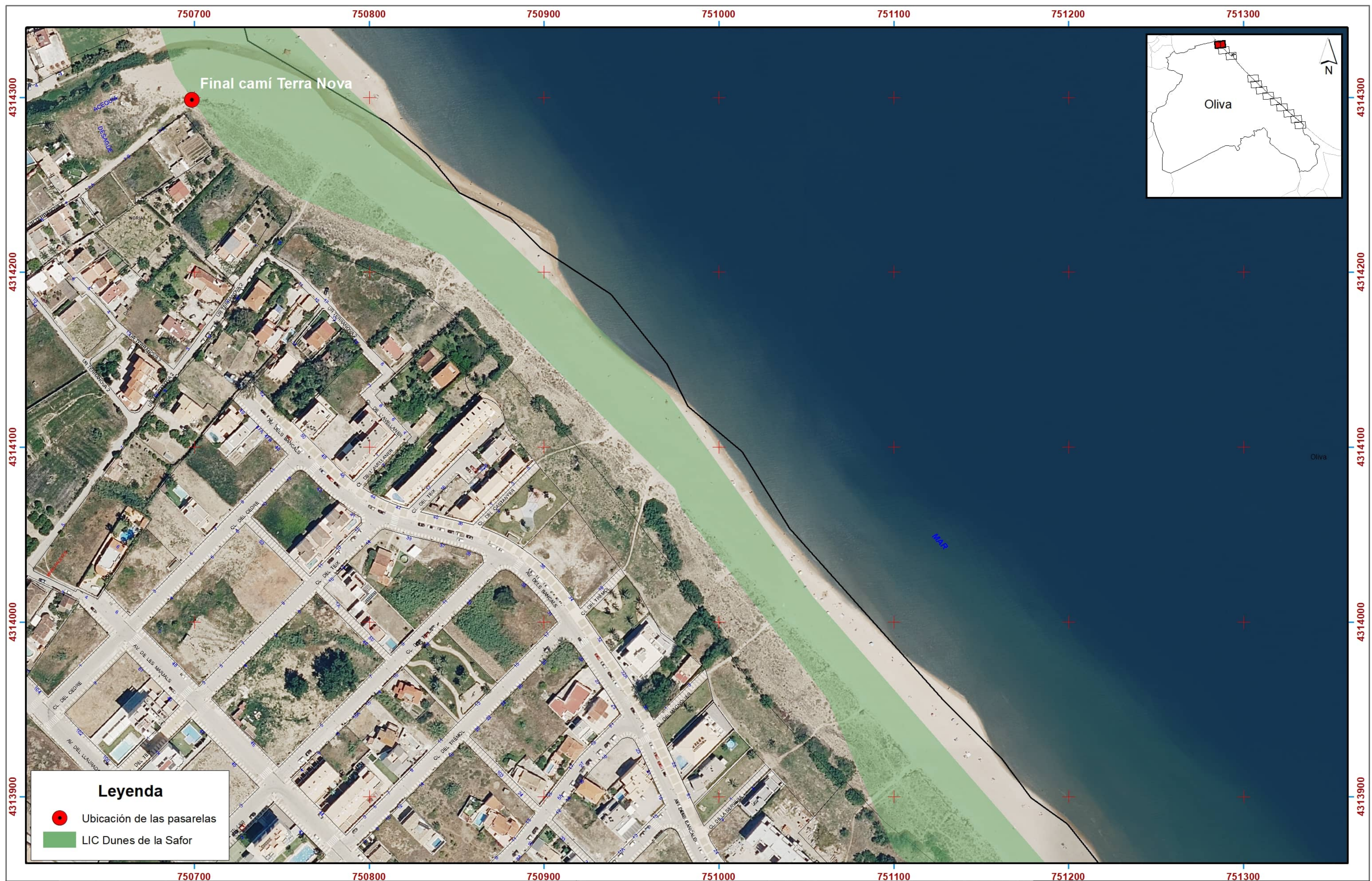
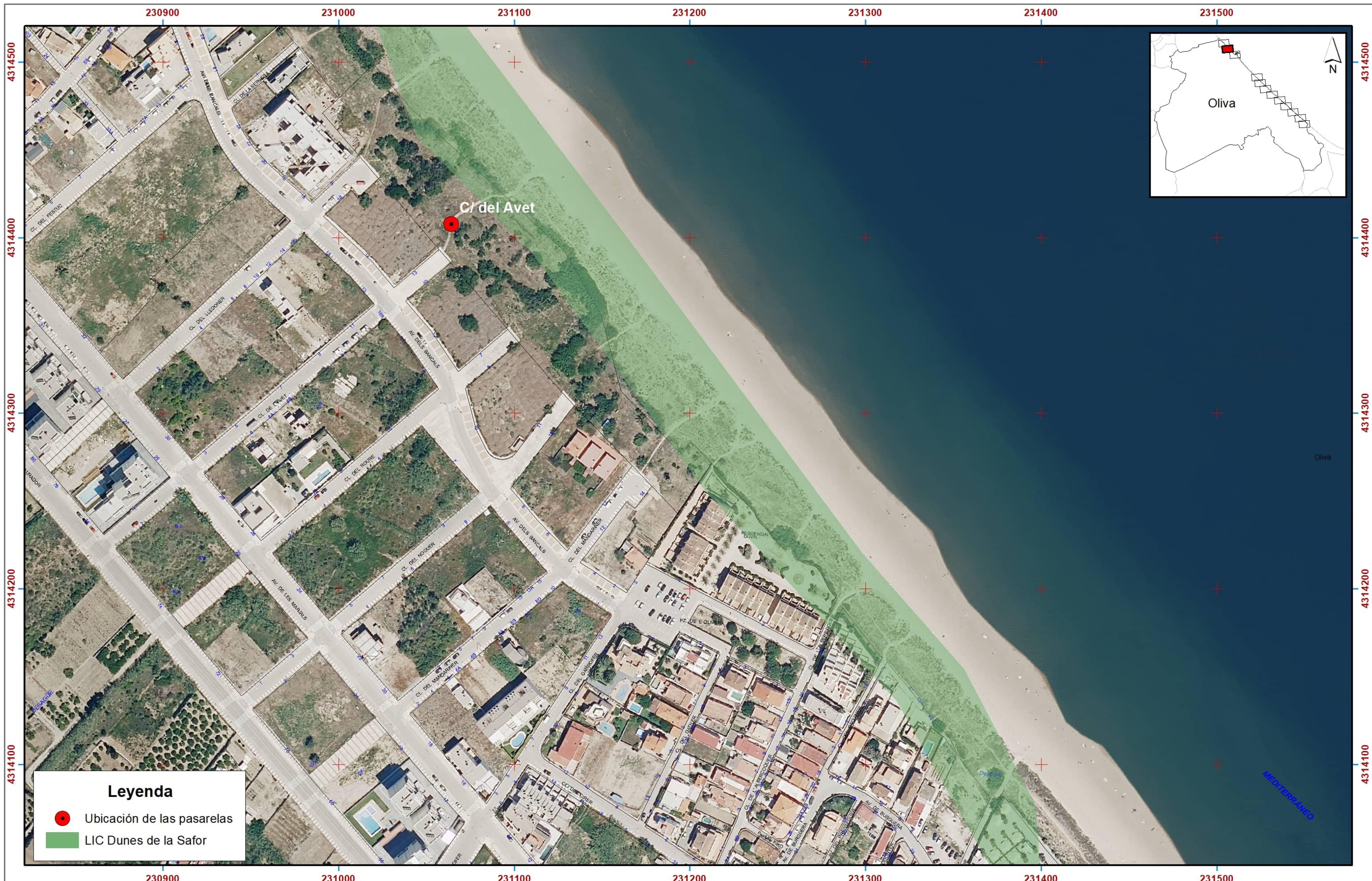


Nº Plano 01	Fecha 20/12/2023	Estudio de Evaluación de afecciones sobre Red Natura 2000 de Proyecto pasarelas de acceso	Órgano sustantivo: Dirección General de la Costa y el Mar Secretaría de Estado de Medio Ambiente Ministerio para la Transición Ecológica y el Reto Demográfico	Consultor: typ Consultores Consultoría de Territorio y Paisaje S.L.U. Calle Juan Ramón Jiménez 22 46006 Valencia Tel. 621327028 info@typconsultoria.com www.typconsultoria.com	ESCALA 1:30.000 (A3) 0 245 490 980 1.470 Metros Sistema Geodésico de Referencia: ETRS89 Coordenadas referidas al Huso 30 N
Nº Hoja 1 de 1	Fecha cartografía 2022	Plano Informativo Localización Base cartográfica: Mapa Topográfico Nacional 1:25000	Peticionario:  AJUNTAMENT D'OLIVA	Técnico: Israel Aracil González Licenciado Ciencias Ambientales Colegiado COAMBCV 0005 DNI 21674354-M	Firma: 




Nº Plano 02	Fecha 20/12/2023	Estudio de Evaluación de afecciones sobre Red Natura 2000 de Proyecto pasarelas de acceso	Órgano sustantivo: Dirección General de la Costa y el Mar Secretaría de Estado de Medio Ambiente Ministerio para la Transición Ecológica y el Reto Demográfico	Consultor:  Consultoría de Territorio y Paisaje S.L.U. Calle Juan Ramón Jiménez 22 46006 Valencia Tel. 621327028 info@typconsultoria.com www.typconsultoria.com	ESCALA 1:2.000 (A3) 0,755 1928,53847,55766,57685,595  Metros Sistema Geodésico de Referencia: ETRS89 Coordenadas referidas al Huso 30 N	
Nº Hoja 01 de 12	Fecha cartografía 2022	Plano Informativo ZEC Dunes de la Safor Base cartográfica: Ortofoto PNOA Máxima Actualidad	Peticionario:  AJUNTAMENT D'OLIVA	Técnico: Israel Aracil González Licenciado Ciencias Ambientales Colegiado COAMBCV 0005 DNI 21674354-M Firma: 		



Leyenda

- Ubicación de las pasarelas
- LIC Dunes de la Safor

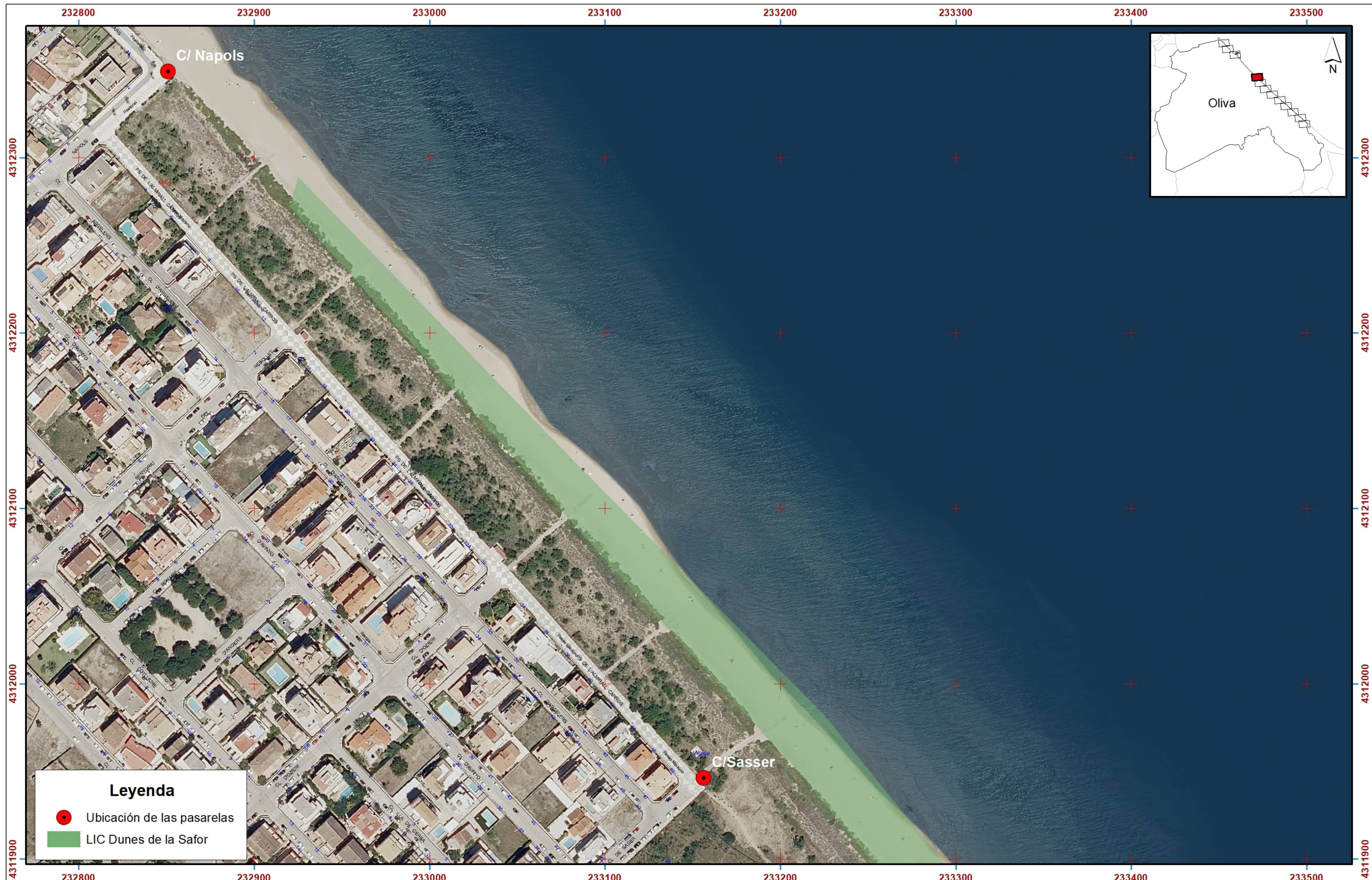
Nº Plano 02	Fecha 20/12/2023	Estudio de Evaluación de afecciones sobre Red Natura 2000 de Proyecto pasarelas de acceso	Órgano sustantivo: Dirección General de la Costa y el Mar Secretaría de Estado de Medio Ambiente Ministerio para la Transición Ecológica y el Reto Demográfico	Consultor: typ Consultores Consultoría de Territorio y Paisaje S.L.U. Calle Juan Ramón Jiménez 22 46006 Valencia Tel. 621327028 info@typconsultoria.com www.typconsultoria.com	ESCALA 1:2.000 (A3) 0, 55 1928,53847,55766,57685,595 Metros	
Nº Hoja 02 de 12	Fecha cartografía 2022	Plano Informativo ZEC Dunes de la Safor	Peticionario: 	Técnico: Israel Aracil González Licenciado Ciencias Ambientales Colegiado COAMBCV 0005 DNI 21674354-M	Firma: 	
		Base cartográfica: Ortofoto PNOA Máxima Actualidad			Sistema Geodésico de Referencia: ETRS89 Coordenadas referidas al Huso 30 N	



Leyenda

- Ubicación de las pasarelas
- LIC Dunes de la Safor

Nº Plano 02	Fecha 20/12/2023	Estudio de Evaluación de afecciones sobre Red Natura 2000 de Proyecto pasarelas de acceso	Órgano sustantivo: Dirección General de la Costa y el Mar Secretaría de Estado de Medio Ambiente Ministerio para la Transición Ecológica y el Reto Demográfico	Consultor: typ Consultores Consultoría de Territorio y Paisaje S.L.U. Calle Juan Ramón Jiménez 22 46006 Valencia Tel. 621327028 info@typconsultoria.com www.typconsultoria.com	ESCALA 1:2.000 (A3) 0, 155 1928,53847,55766,57685,595 Metros	
Nº Hoja 03 de 12	Fecha cartografía 2022	Plano Informativo ZEC Dunes de la Safor	Peticionario: 	Técnico: Israel Aracil González Licenciado Ciencias Ambientales Colegiado COAMBCV 0005 DNI 21674354-M	Firma: 	
Base cartográfica: Ortofoto PNOA Máxima Actualidad					Sistema Geodésico de Referencia: ETRS89 Coordenadas referidas al Huso 30 N	

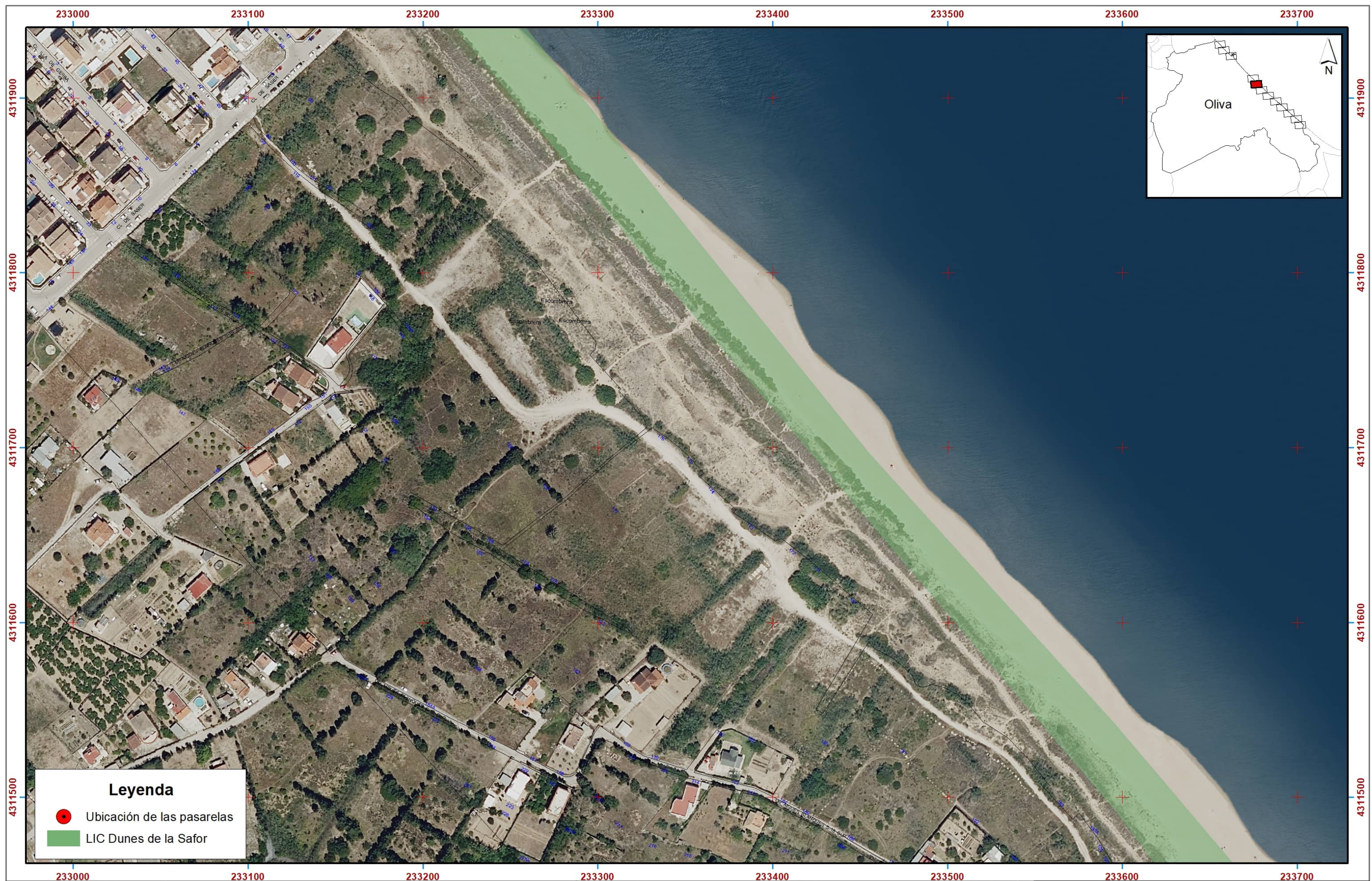


Leyenda


Ubicación de las pasarelas

LIC Dunes de la Safor

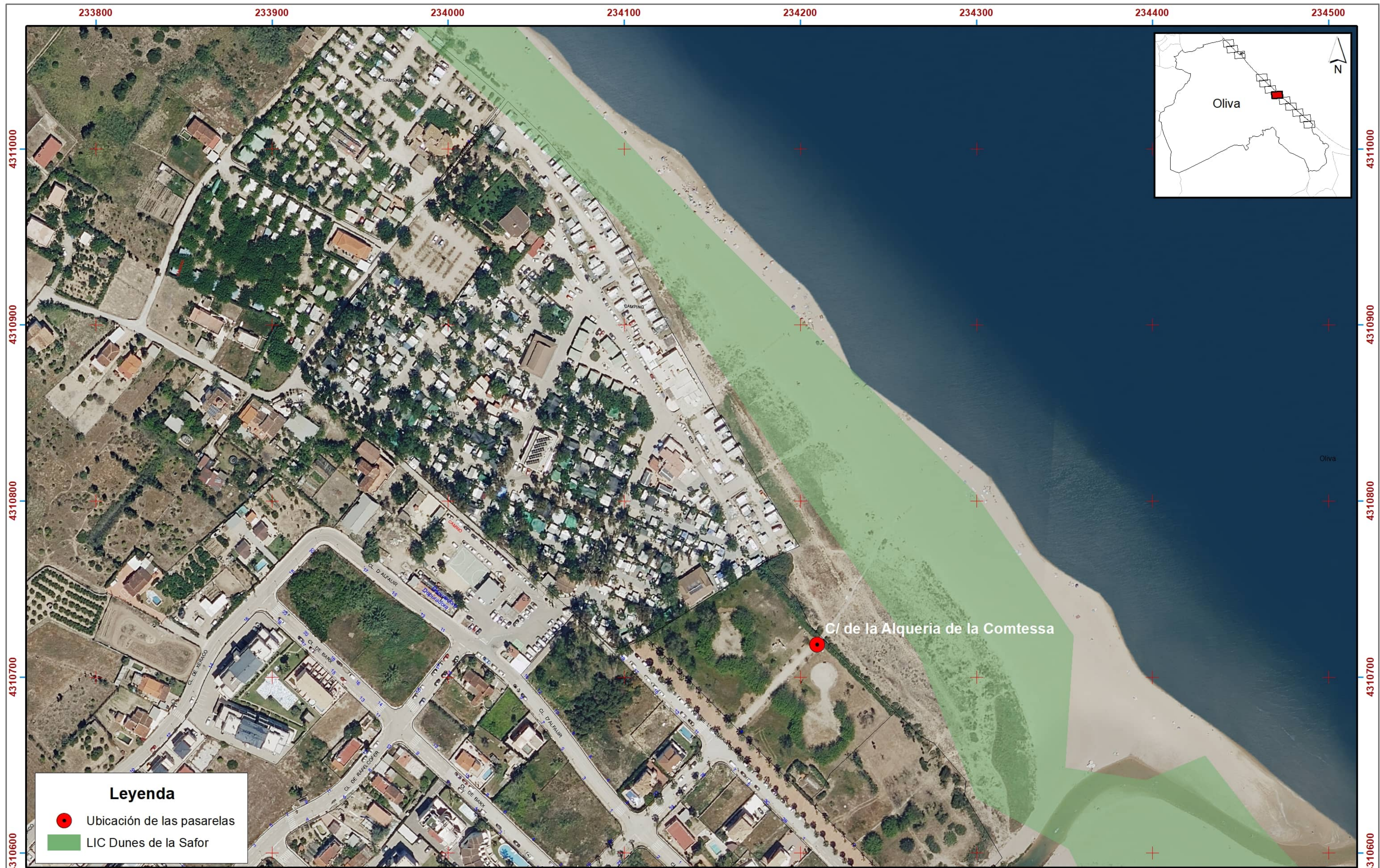
Nº Plano 02	Fecha 20/12/2023	Estudio de Evaluación de afecciones sobre Red Natura 2000 de Proyecto pasarelas de acceso	Órgano sustantivo: Dirección General de la Costa y el Mar Secretaría de Estado de Medio Ambiente Ministerio para la Transición Ecológica y el Reto Demográfico	Consultor: typ Consultores Consultoría de Territorio y Paisaje S.L.U. Calle Juan Ramón Jiménez 22 46006 Valencia Tel. 621327028 info@typconsultoria.com www.typconsultoria.com	ESCALA 1:2.000 (A3) <div>0, 155 1928,53847,55766,57685,595</div> Metros	<div></div>
Nº Hoja 04 de 12	Fecha cartografía 2022	Plano Informativo ZEC Dunes de la Safor Base cartográfica: Ortofoto PNOA Máxima Actualidad	Peticionario: 	Técnico: Israel Aracil González Licenciado Ciencias Ambientales Colegiado COAMBCV 0005 DNI 21674354-M	Firma: 	




Nº Plano 02	Fecha 20/12/2023	Estudio de Evaluación de afecciones sobre Red Natura 2000 de Proyecto pasarelas de acceso	Órgano sustantivo: Dirección General de la Costa y el Mar Secretaría de Estado de Medio Ambiente Ministerio para la Transición Ecológica y el Reto Demográfico	Consultor:  Consultoría de Territorio y Paisaje S.L.U. Calle Juan Ramón Jiménez 22 46006 Valencia Tel. 621327028 info@typconsultoria.com www.typconsultoria.com	ESCALA 1:2.000 (A3) 0,755 1928,53847,55766,57685,595  Metros Sistema Geodésico de Referencia: ETRS89 Coordenadas referidas al Huso 30 N	
Nº Hoja 05 de 12	Fecha cartografía 2022	Plano Informativo ZEC Dunes de la Safor Base cartográfica: Ortofoto PNOA Máxima Actualidad	Peticionario:  AJUNTAMENT D'OLIVA	Técnico: Israel Aracil González Licenciado Ciencias Ambientales Colegiado COAMBCV 0005 DNI 21674354-M	Firma: 	




Nº Plano 02	Fecha 20/12/2023	Estudio de Evaluación de afecciones sobre Red Natura 2000 de Proyecto pasarelas de acceso	Órgano sustantivo: Dirección General de la Costa y el Mar Secretaría de Estado de Medio Ambiente Ministerio para la Transición Ecológica y el Reto Demográfico	Consultor: typ Consultores Consultoría de Territorio y Paisaje S.L.U. Calle Juan Ramón Jiménez 22 46006 Valencia Tel. 621327028 info@typconsultoria.com www.typconsultoria.com	ESCALA 1:2.000 (A3) 0, 155 1928,53847,55766,57685,595 Metros Sistema Geodésico de Referencia: ETRS89 Coordenadas referidas al Huso 30 N	
Nº Hoja 06 de 12	Fecha cartografía 2022	Plano Informativo ZEC Dunes de la Safor Base cartográfica: Ortofoto PNOA Máxima Actualidad	Peticionario: 	Técnico: Israel Aracil González Licenciado Ciencias Ambientales Colegiado COAMBCV 0005 DNI 21674354-M	Firma: 	



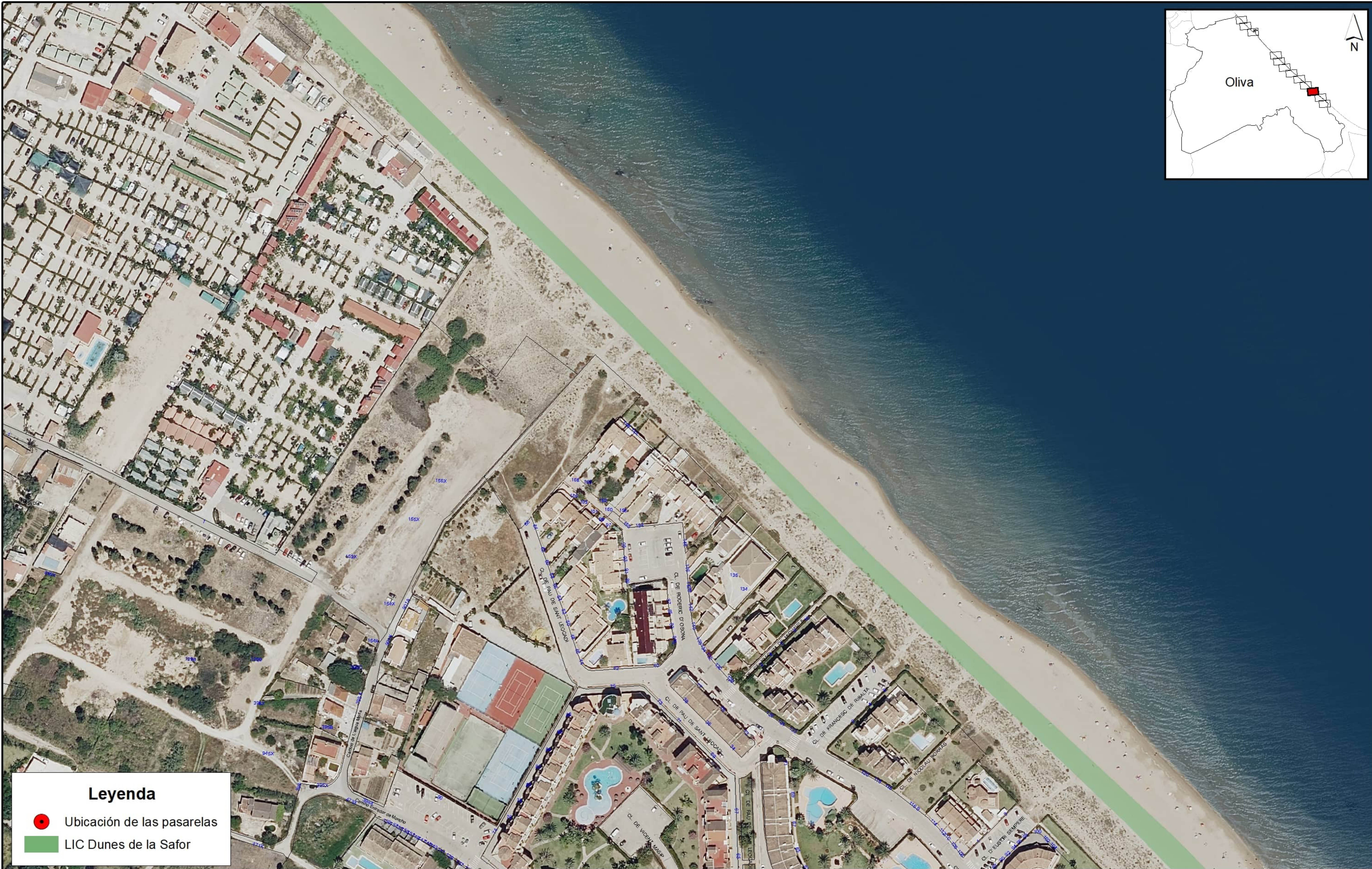
Nº Plano 02	Fecha 20/12/2023	Estudio de Evaluación de afecciones sobre Red Natura 2000 de Proyecto pasarelas de acceso	Órgano sustantivo: Dirección General de la Costa y el Mar Secretaría de Estado de Medio Ambiente Ministerio para la Transición Ecológica y el Reto Demográfico	Consultor: typ Consultores Consultoría de Territorio y Paisaje S.L.U. Calle Juan Ramón Jiménez 22 46006 Valencia Tel. 621327028 info@typconsultoria.com www.typconsultoria.com	ESCALA 1:2.000 (A3) 0, 155 1928,53847,55766,57685,595 Metros Sistema Geodésico de Referencia: ETRS89 Coordenadas referidas al Huso 30 N	
Nº Hoja 07 de 12	Fecha cartografía 2022	Plano Informativo ZEC Dunes de la Safor Base cartográfica: Ortofoto PNOA Máxima Actualidad	Peticionario: 	Técnico: Israel Aracil González Licenciado Ciencias Ambientales Colegiado COAMBCV 0005 DNI 21674354-M	Firma: 	



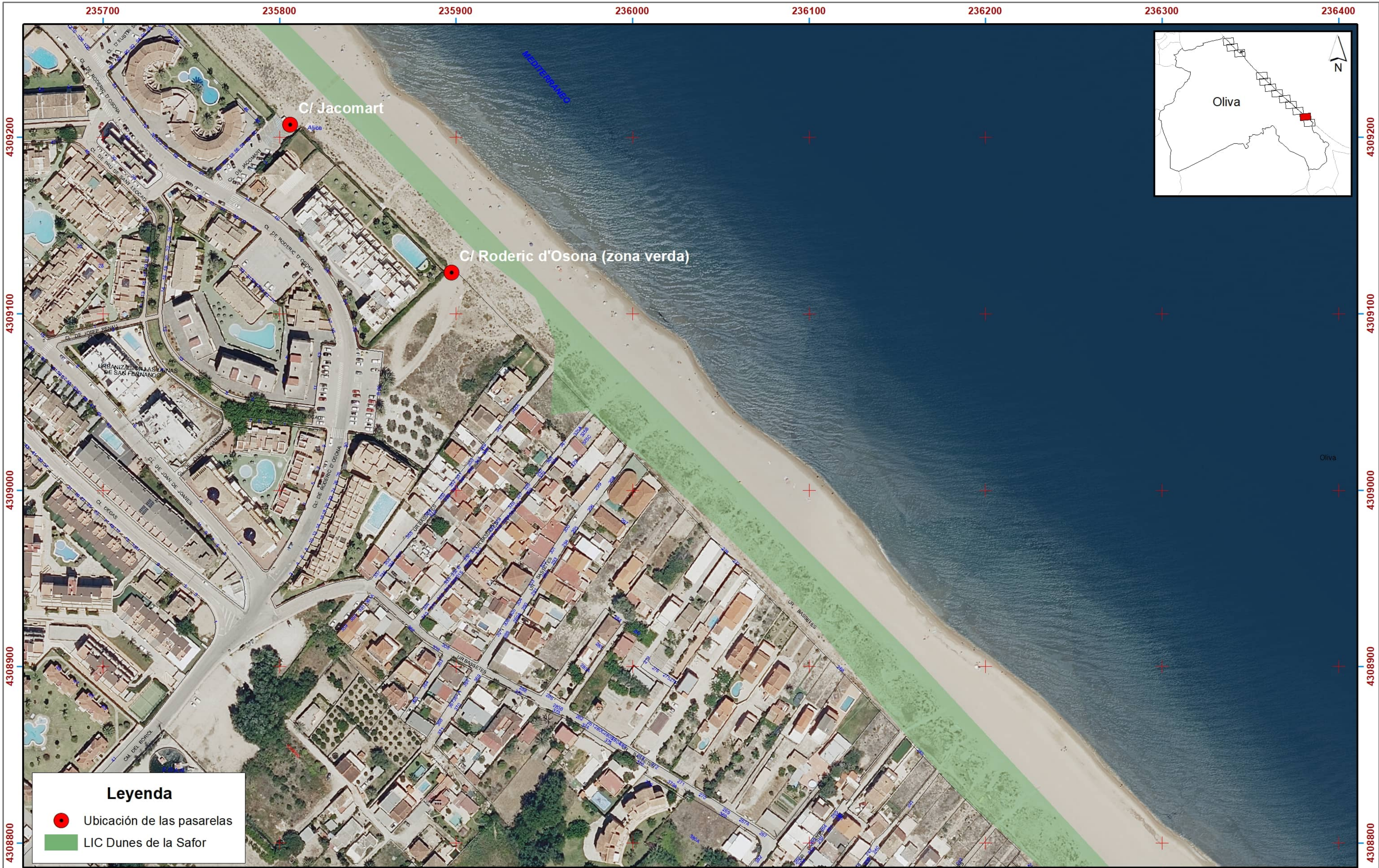
Nº Plano 02	Fecha 20/12/2023	Estudio de Evaluación de afecciones sobre Red Natura 2000 de Proyecto pasarelas de acceso		Órgano sustantivo: Dirección General de la Costa y el Mar Secretaría de Estado de Medio Ambiente Ministerio para la Transición Ecológica y el Reto Demográfico	Consultor: typ Consultores Consultoría de Territorio y Paisaje S.L.U. Calle Juan Ramón Jiménez 22 46006 Valencia Tel. 621327028 info@typconsultoria.com www.typconsultoria.com	ESCALA 1:2.000 (A3) 0, 155 1928,53847,55766,57685,595  Metros Sistema Geodésico de Referencia: ETRS89 Coordenadas referidas al Huso 30 N	
Nº Hoja 08 de 12	Fecha cartografía 2022	Plano Informativo ZEC Dunes de la Safor	Peticionario:  AJUNTAMENT D'OLIVA	Técnico: Israel Aracil González Licenciado Ciencias Ambientales Colegiado COAMBCV 0005 DNI 21674354-M	Firma: 		
Base cartográfica: Ortofoto PNOA Máxima Actualidad		Sistema Geodésico de Referencia: ETRS89 Coordenadas referidas al Huso 30 N					




Nº Plano 02	Fecha 20/12/2023	Estudio de Evaluación de afecciones sobre Red Natura 2000 de Proyecto pasarelas de acceso	Órgano sustantivo: Dirección General de la Costa y el Mar Secretaría de Estado de Medio Ambiente Ministerio para la Transición Ecológica y el Reto Demográfico	Consultor: typ Consultores Consultoría de Territorio y Paisaje S.L.U. Calle Juan Ramón Jiménez 22 46006 Valencia Tel. 621327028 info@typconsultoria.com www.typconsultoria.com	ESCALA 1:2.000 (A3) 0,755 1928,53847,55766,57685,595 Metros Sistema Geodésico de Referencia: ETRS89 Coordenadas referidas al Huso 30 N	
Nº Hoja 09 de 12	Fecha cartografía 2022	Plano Informativo ZEC Dunes de la Safor Base cartográfica: Ortofoto PNOA Máxima Actualidad	Peticionario: 	Técnico: Israel Aracil González Licenciado Ciencias Ambientales Colegiado COAMBCV 0005 DNI 21674354-M	Firma: 	



Nº Plano 02	Fecha 20/12/2023	Estudio de Evaluación de afecciones sobre Red Natura 2000 de Proyecto pasarelas de acceso	Órgano sustantivo: Dirección General de la Costa y el Mar Secretaría de Estado de Medio Ambiente Ministerio para la Transición Ecológica y el Reto Demográfico	Consultor: typ Consultores Consultoría de Territorio y Paisaje S.L.U. Calle Juan Ramón Jiménez 22 46006 Valencia Tel. 621327028 info@typconsultoria.com www.typconsultoria.com	ESCALA 1:2.000 (A3) 0, 155 1928,53847,55766,57685,595 Metros	
Nº Hoja 10 de 12	Fecha cartografía 2022	Plano Informativo ZEC Dunes de la Safor Base cartográfica: Ortofoto PNOA Máxima Actualidad	Peticionario: 	Técnico: Israel Aracil González Licenciado Ciencias Ambientales Colegiado COAMBCV 0005 DNI 21674354-M	Firma: 	



Nº Plano 02		Fecha 20/12/2023	Estudio de Evaluación de afecciones sobre Red Natura 2000 de Proyecto pasarelas de acceso		Órgano sustantivo: Dirección General de la Costa y el Mar Secretaría de Estado de Medio Ambiente Ministerio para la Transición Ecológica y el Reto Demográfico	Consultor: typ Consultores Consultoría de Territorio y Paisaje S.L.U. Calle Juan Ramón Jiménez 22 46006 Valencia Tel. 621327028 info@typconsultoria.com www.typconsultoria.com	ESCALA 1:2.000 (A3) Sistema Geodésico de Referencia: ETRS89 Coordenadas referidas al Huso 30 N	
Nº Hoja 11 de 12	Fecha cartografía 2022	Plano Informativo	ZEC Dunes de la Safor	Base cartográfica: Ortofoto PNOA Máxima Actualidad	Peticionario: 	Técnico: Israel Aracil González Licenciado Ciencias Ambientales Colegiado COAMBCV 0005 DNI 21674354-M	Firma: 	



Nº Plano 02	Fecha 20/12/2023	Estudio de Evaluación de afecciones sobre Red Natura 2000 de Proyecto pasarelas de acceso	Órgano sustantivo: Dirección General de la Costa y el Mar Secretaría de Estado de Medio Ambiente Ministerio para la Transición Ecológica y el Reto Demográfico	Consultor: typ Consultores Consultoría de Territorio y Paisaje S.L.U. Calle Juan Ramón Jiménez 22 46006 Valencia Tel. 621327028 info@typconsultoria.com www.typconsultoria.com	ESCALA 1:2.000 (A3) 0 510 20 30 40 50 60 70 80 90 100 Metros Sistema Geodésico de Referencia: ETRS89 Coordenadas referidas al Huso 30 N
Nº Hoja 12 de 12	Fecha cartografía 2022	Plano Informativo ZEC Dunes de la Safor Base cartográfica: Ortofoto PNOA Máxima Actualidad	Peticionario:  AJUNTAMENT D'OLIVA	Técnico: Israel Aracil González Licenciado Ciencias Ambientales Colegiado COAMBCV 0005 DNI 21674354-M Firma: 	



Leyenda

- Ubicación de las pasarelas
- Àrea prospectada
- Comunidades Vegetales**
 - Alkanno-Maresion
 - Alkanno-Maresion nanas
 - Ammophilon australis
 - Cakilion maritimae
 - Crucianellion maritimae
 - Honckenyo peploidis-Elytrigion boreoatlanticae
 - Salsolo kali-Cakiletum aegyptiacae
 - Zona alterada

Nº Plano 03	Fecha 20/12/2023	Estudio de Evaluación de afecciones sobre Red Natura 2000 de Proyecto pasarelas de acceso	Órgano sustantivo: Dirección General de la Costa y el Mar Secretaría de Estado de Medio Ambiente Ministerio para la Transición Ecológica y el Reto Demográfico	Consultor: typ Consultores Consultoría de Territorio y Paisaje S.L.U. Calle Juan Ramón Jiménez 22 46006 Valencia Tel. 621327028 info@typconsultoria.com www.typconsultoria.com	ESCALA 1:2.000 (A3) 0, 155 1928,53847,55766,57685,595 Metros Sistema Geodésico de Referencia: ETRS89 Coordenadas referidas al Huso 30 N
Nº Hoja 01 de 12	Fecha cartografía 2022	Plano Informativo Comunidades vegetales Base cartográfica: Ortofoto PNOA Máxima Actualidad	Peticionario: AJUNTAMENT D'OLIVA	Técnico: Israel Aracil González Licenciado Ciencias Ambientales Colegiado COAMBCV 0005 DNI 21674354-M	Firma:






Leyenda

- Ubicación de las pasarelas
- Área prospectada
- Comunidades Vegetales**
 - Alkanno-Maresion
 - Alkanno-Maresion nanae
 - Ammophilon australis
 - Cakilion maritimae
 - Crucianellion maritimae
 - Honckenyo peploidis-Elytrigion boreoatlanticae
 - Salsolo kali-Cakiletum aegyptiacae
 - Zona alterada

Nº Plano 03	Fecha 20/12/2023	Estudio de Evaluación de afecciones sobre Red Natura 2000 de Proyecto pasarelas de acceso	Órgano sustantivo: Dirección General de la Costa y el Mar Secretaría de Estado de Medio Ambiente Ministerio para la Transición Ecológica y el Reto Demográfico	Consultor: typ Consultores Consultoría de Territorio y Paisaje S.L.U. Calle Juan Ramón Jiménez 22 46006 Valencia Tel. 621327028 info@typconsultoria.com www.typconsultoria.com	ESCALA 1:2.000 (A3) 0,755 1928,53847,55766,57685,595 Metros Sistema Geodésico de Referencia: ETRS89 Coordenadas referidas al Huso 30 N
Nº Hoja 02 de 12	Fecha cartografía 2022	Plano Informativo Comunidades vegetales Base cartográfica: Ortofoto PNOA Máxima Actualidad	Peticionario: AJUNTAMENT D'OLIVA	Técnico: Israel Aracil González Licenciado Ciencias Ambientales Colegiado COAMBCV 0005 DNI 21674354-M	Firma:





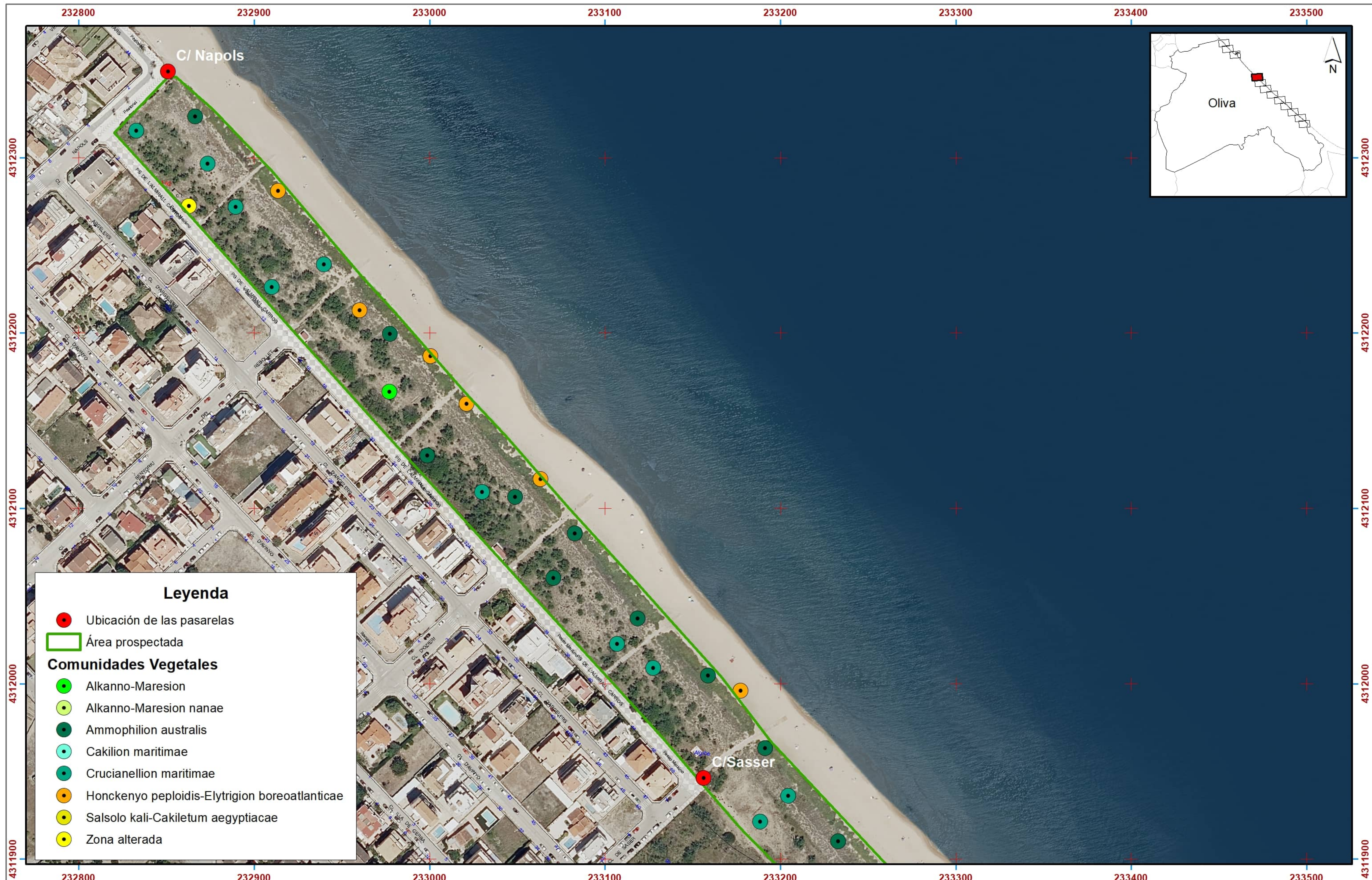
Leyenda

- Ubicació de las pasarelas
- Àrea prospectada

Comunidades Vegetales

- Alkanno-Maresion
- Alkanno-Maresion nanas
- Ammophilion australis
- Cakilion maritima
- Crucianellion maritima
- Honckenyo peplidis-Elytrigion boreoatlanticae
- Salsolo kali-Cakiletum aegyptiacae
- Zona alterada

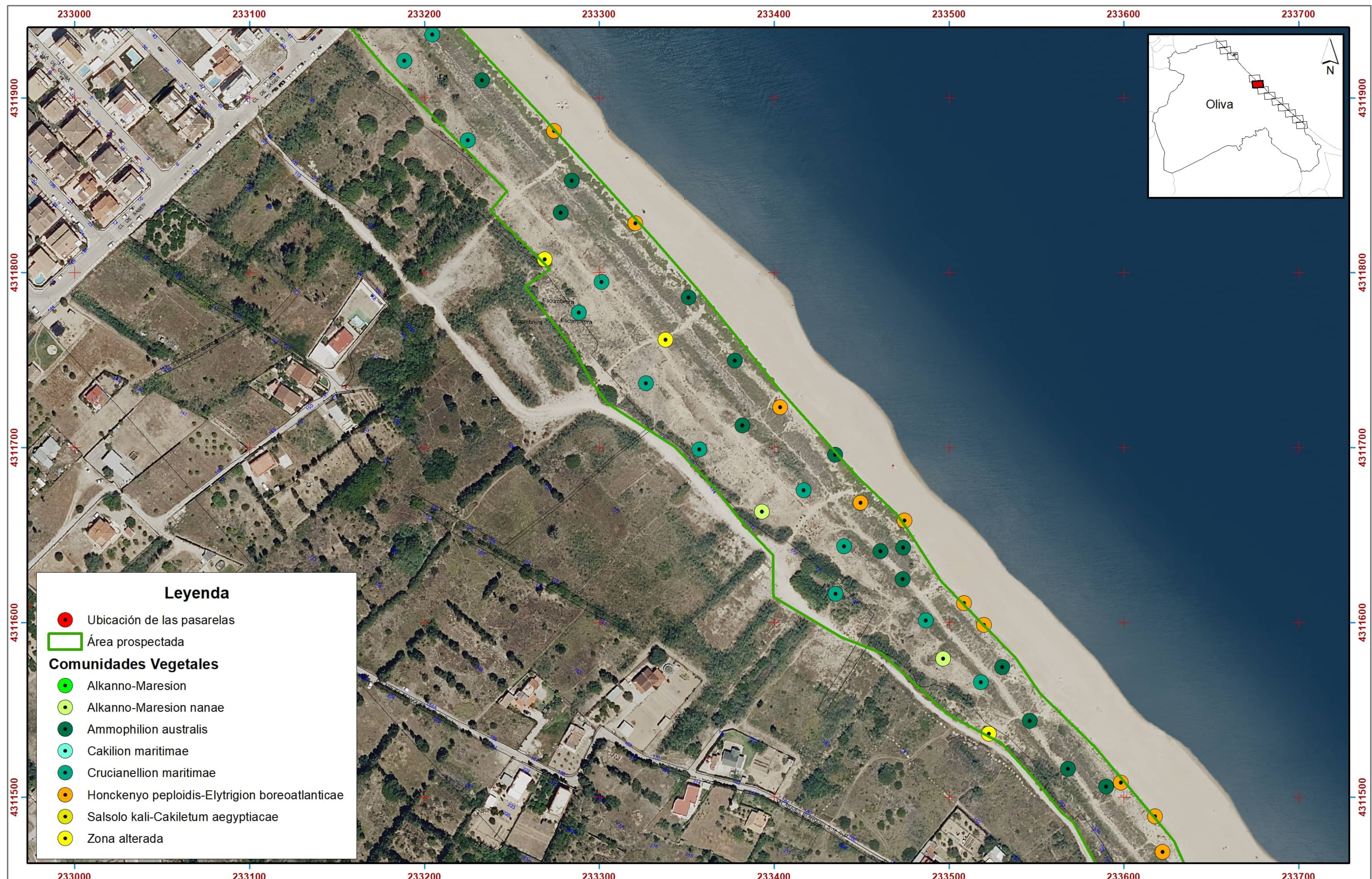
Nº Plano 03	Fecha 20/12/2023	Estudio de Evaluación de afecciones sobre Red Natura 2000 de Proyecto pasarelas de acceso	Órgano sustantivo: Dirección General de la Costa y el Mar Secretaría de Estado de Medio Ambiente Ministerio para la Transición Ecológica y el Reto Demográfico	Consultor: typ Consultores Consultoría de Territorio y Paisaje S.L.U. Calle Juan Ramón Jiménez 22 46006 Valencia Tel. 621327028 info@typconsultoria.com www.typconsultoria.com	ESCALA 1:2.000 (A3) 0, 155 1928,53847,55766,57685,595 Metros Sistema Geodésico de Referencia: ETRS89 Coordenadas referidas al Huso 30 N
Nº Hoja 03 de 12	Fecha cartografía 2022	Plano Informativo Comunidades vegetales Base cartográfica: Ortofoto PNOA Máxima Actualidad	Peticionario: AJUNTAMENT D'OLIVA	Técnico: Israel Aracil González Licenciado Ciencias Ambientales Colegiado COAMBCV 0005 DNI 21674354-M	Firma:



Leyenda

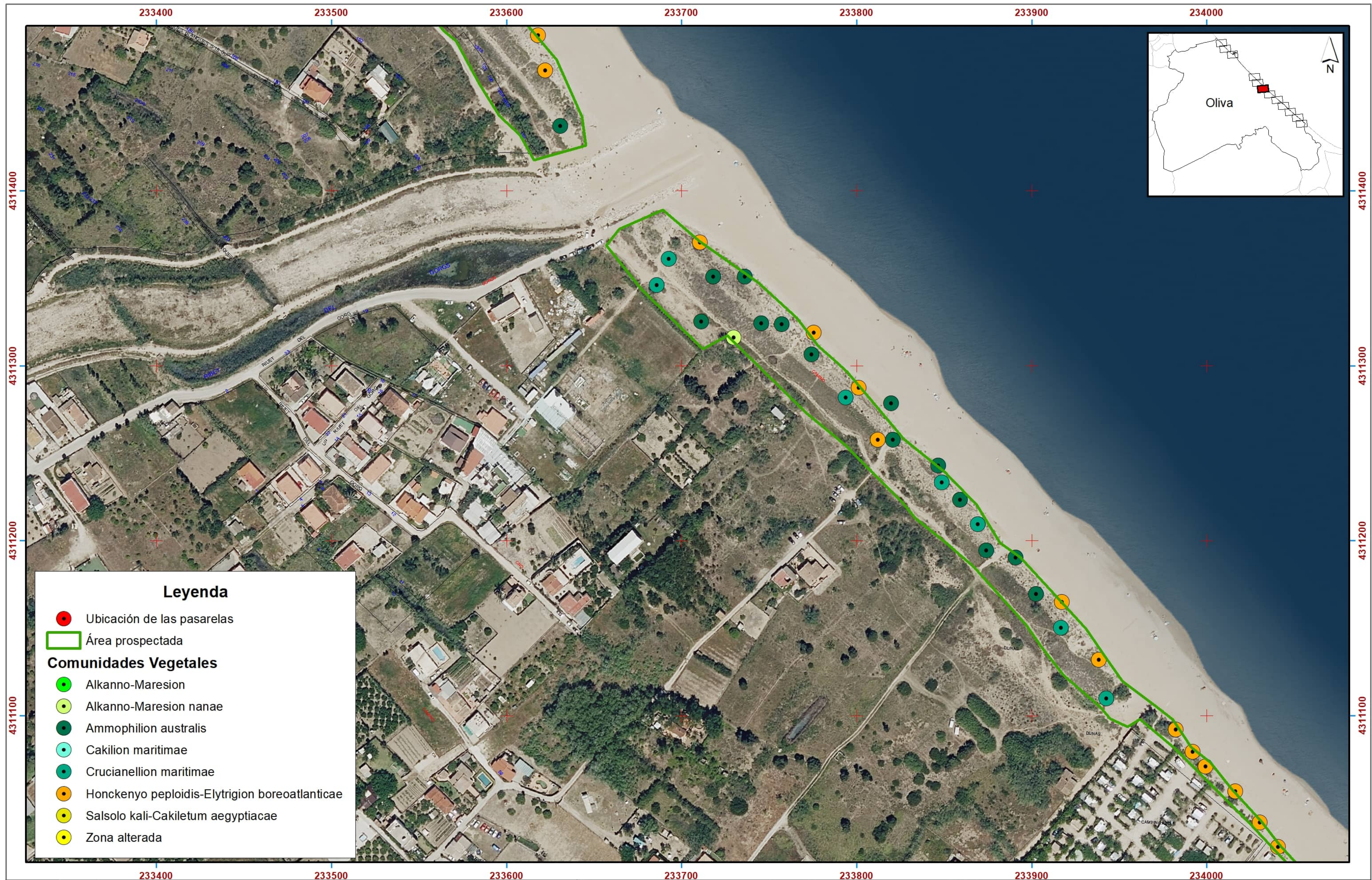
- Ubicación de las pasarelas
- Área prospectada
- Comunidades Vegetales**
 - Alkanno-Maresion
 - Alkanno-Maresion nanae
 - Ammophilion australis
 - Cakilion maritimae
 - Crucianellion maritimae
 - Honckenyo peploidis-Elytrigion boreoatlanticae
 - Salsolo kali-Cakiletum aegyptiacae
 - Zona alterada

Nº Plano 03	Fecha 20/12/2023	Estudio de Evaluación de afecciones sobre Red Natura 2000 de Proyecto pasarelas de acceso	Órgano sustantivo: Dirección General de la Costa y el Mar Secretaría de Estado de Medio Ambiente Ministerio para la Transición Ecológica y el Reto Demográfico	Consultor: typ Consultores Consultoría de Territorio y Paisaje S.L.U. Calle Juan Ramón Jiménez 22 46006 Valencia Tel. 621327028 info@typconsultoria.com www.typconsultoria.com	ESCALA 1:2.000 (A3) 0, 155 1928,53847,55766,57685,595 Metros Sistema Geodésico de Referencia: ETRS89 Coordenadas referidas al Huso 30 N	
Nº Hoja 04 de 12	Fecha cartografía 2022	Plano Informativo Comunidades vegetales Base cartográfica: Ortofoto PNOA Máxima Actualidad	Peticionario: AJUNTAMENT D'OLIVA	Técnico: Israel Aracil González Licenciado Ciencias Ambientales Colegiado COAMBCV 0005 DNI 21674354-M	Firma: 	

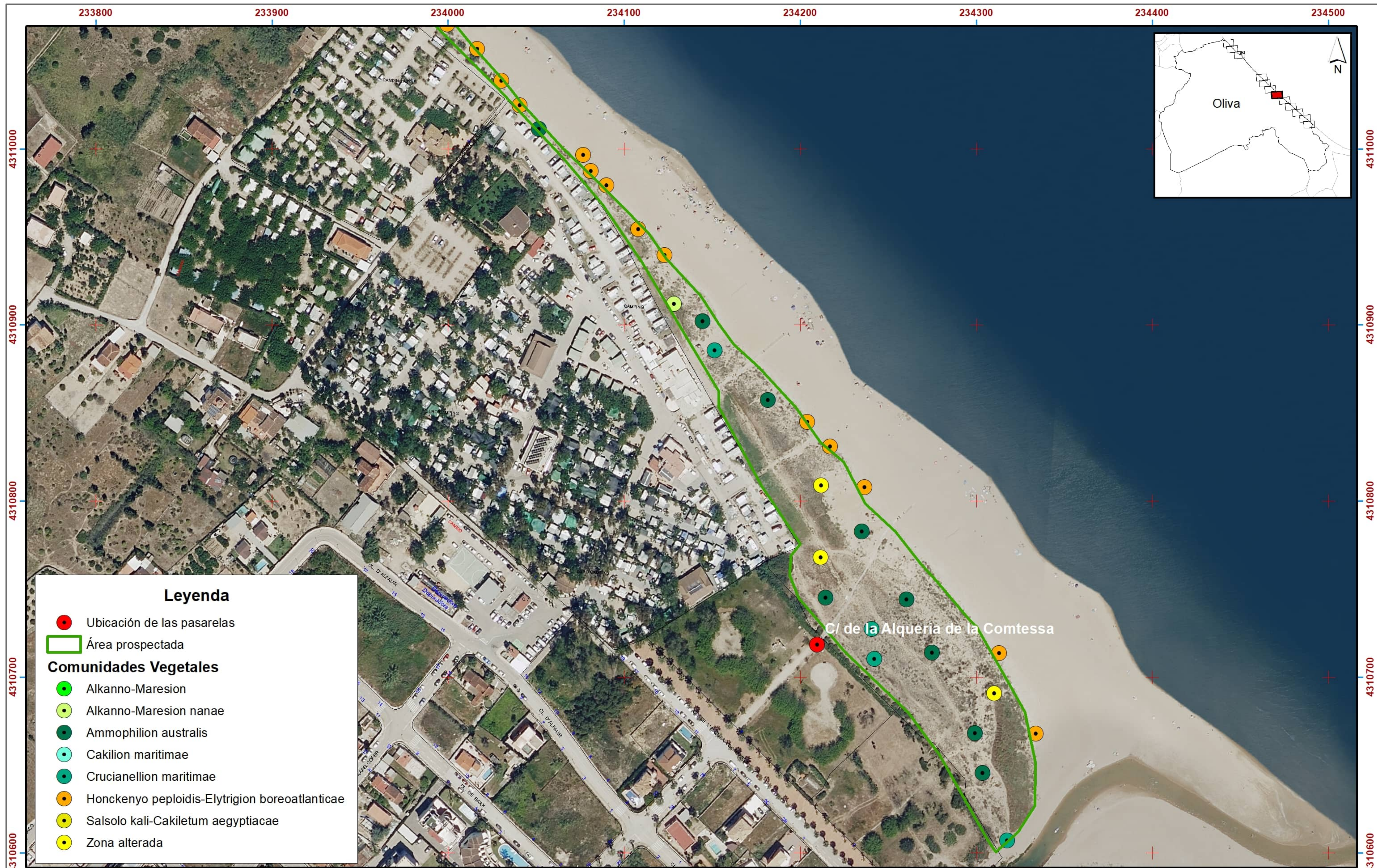


Nº Plano 03	Fecha 20/12/2023	Estudio de Evaluación de afecciones sobre Red Natura 2000 de Proyecto pasarelas de acceso	Órgano sustantivo: Dirección General de la Costa y el Mar Secretaría de Estado de Medio Ambiente Ministerio para la Transición Ecológica y el Reto Demográfico	Consultor: typ Consultores Consultoría de Territorio y Paisaje S.L.U. Calle Juan Ramón Jiménez 22 46006 Valencia Tel. 621327028 info@typconsultoria.com www.typconsultoria.com	ESCALA 1:2.000 (A3) 0, 155 1928,53847,55766,57685,595 Metros	
Nº Hoja 05 de 12	Fecha cartografía 2022	Plano Informativo Comunidades vegetales Base cartográfica: Ortofoto PNOA Máxima Actualidad	Peticionario: 	Técnico: Israel Aracil González Licenciado Ciencias Ambientales Colegiado COAMBCV 0005 DNI 21674354-M	Firma: 	

Sistema Geodésico de Referencia: ETRS89
Coordenadas referidas al Huso 30 N



Nº Plano 03	Fecha 20/12/2023	Estudio de Evaluación de afecciones sobre Red Natura 2000 de Proyecto pasarelas de acceso	Órgano sustantivo: Dirección General de la Costa y el Mar Secretaría de Estado de Medio Ambiente Ministerio para la Transición Ecológica y el Reto Demográfico	Consultor: typ Consultores Consultoría de Territorio y Paisaje S.L.U. Calle Juan Ramón Jiménez 22 46006 Valencia Tel. 621327028 info@typconsultoria.com www.typconsultoria.com	ESCALA 1:2.000 (A3) 0, 155 1928,53847,55766,57685,595 Metros Sistema Geodésico de Referencia: ETRS89 Coordenadas referidas al Huso 30 N	
Nº Hoja 06 de 12	Fecha cartografía 2022	Plano Informativo Comunidades vegetales Base cartográfica: Ortofoto PNOA Máxima Actualidad	Peticionario: 	Técnico: Israel Aracil González Licenciado Ciencias Ambientales Colegiado COAMBCV 0005 DNI 21674354-M Firma: 		



Leyenda

- Ubicación de las pasarelas
- Área prospectada
- Comunidades Vegetales**
 - Alkanno-Maresion
 - Alkanno-Maresion nanae
 - Ammophilion australis
 - Cakilion maritima
 - Crucianellion maritima
 - Honckenyo peploidis-Elytrigion boreoatlanticae
 - Salsolo kali-Cakiletum aegyptiacae
 - Zona alterada

Nº Plano 03	Fecha 20/12/2023	Estudio de Evaluación de afecciones sobre Red Natura 2000 de Proyecto pasarelas de acceso	Órgano sustantivo: Dirección General de la Costa y el Mar Secretaría de Estado de Medio Ambiente Ministerio para la Transición Ecológica y el Reto Demográfico	Consultor: typ Consultores Consultoría de Territorio y Paisaje S.L.U. Calle Juan Ramón Jiménez 22 46006 Valencia Tel. 621327028 info@typconsultoria.com www.typconsultoria.com	ESCALA 1:2.000 (A3) 0, 155 1928,53847,55766,57685,595 Metros Sistema Geodésico de Referencia: ETRS89 Coordenadas referidas al Huso 30 N	
Nº Hoja 07 de 12	Fecha cartografía 2022	Plano Informativo Comunidades vegetales Base cartográfica: Ortofoto PNOA Máxima Actualidad	Peticionario: 	Técnico: Israel Aracil González Licenciado Ciencias Ambientales Colegiado COAMBCV 0005 DNI 21674354-M	Firma: 	



Nº Plano 03	Fecha 20/12/2023	Estudio de Evaluación de afecciones sobre Red Natura 2000 de Proyecto pasarelas de acceso	Órgano sustantivo: Dirección General de la Costa y el Mar Secretaría de Estado de Medio Ambiente Ministerio para la Transición Ecológica y el Reto Demográfico	Consultor: typ Consultores Consultoría de Territorio y Paisaje S.L.U. Calle Juan Ramón Jiménez 22 46006 Valencia Tel. 621327028 info@typconsultoria.com www.typconsultoria.com	ESCALA 1:2.000 (A3) 0, 155 1928,53847,55766,57685,595 Metros	
Nº Hoja 08 de 12	Fecha cartografía 2022	Plano Informativo Comunidades vegetales Base cartográfica: Ortofoto PNOA Máxima Actualidad	Peticionario: 	Técnico: Israel Aracil González Licenciado Ciencias Ambientales Colegiado COAMBCV 0005 DNI 21674354-M	Firma: 	



Leyenda

- Ubicación de las pasarelas
- Área prospectada
- Comunidades Vegetales**
 - Alkanno-Maresion
 - Alkanno-Maresion nanae
 - Ammophilion australis
 - Cakilion maritima
 - Crucianellion maritima
 - Honckenyo peploidis-Elytrigion boreoatlantica
 - Salsolo kali-Cakiletum aegyptiacae
 - Zona alterada

Nº Plano 03	Fecha 20/12/2023	Estudio de Evaluación de afecciones sobre Red Natura 2000 de Proyecto pasarelas de acceso	Órgano sustantivo: Dirección General de la Costa y el Mar Secretaría de Estado de Medio Ambiente Ministerio para la Transición Ecológica y el Reto Demográfico	Consultor: typ Consultores Consultoría de Territorio y Paisaje S.L.U. Calle Juan Ramón Jiménez 22 46006 Valencia Tel. 621327028 info@typconsultoria.com www.typconsultoria.com	ESCALA 1:2.000 (A3) 0, 155 1928,53847,55766,57685,595 Metros Sistema Geodésico de Referencia: ETRS89 Coordenadas referidas al Huso 30 N	
Nº Hoja 09 de 12	Fecha cartografía 2022	Plano Informativo Comunidades vegetales Base cartográfica: Ortofoto PNOA Máxima Actualidad	Peticionario: AJUNTAMENT D'OLIVA	Técnico: Israel Aracil González Licenciado Ciencias Ambientales Colegiado COAMBCV 0005 DNI 21674354-M	Firma: 	



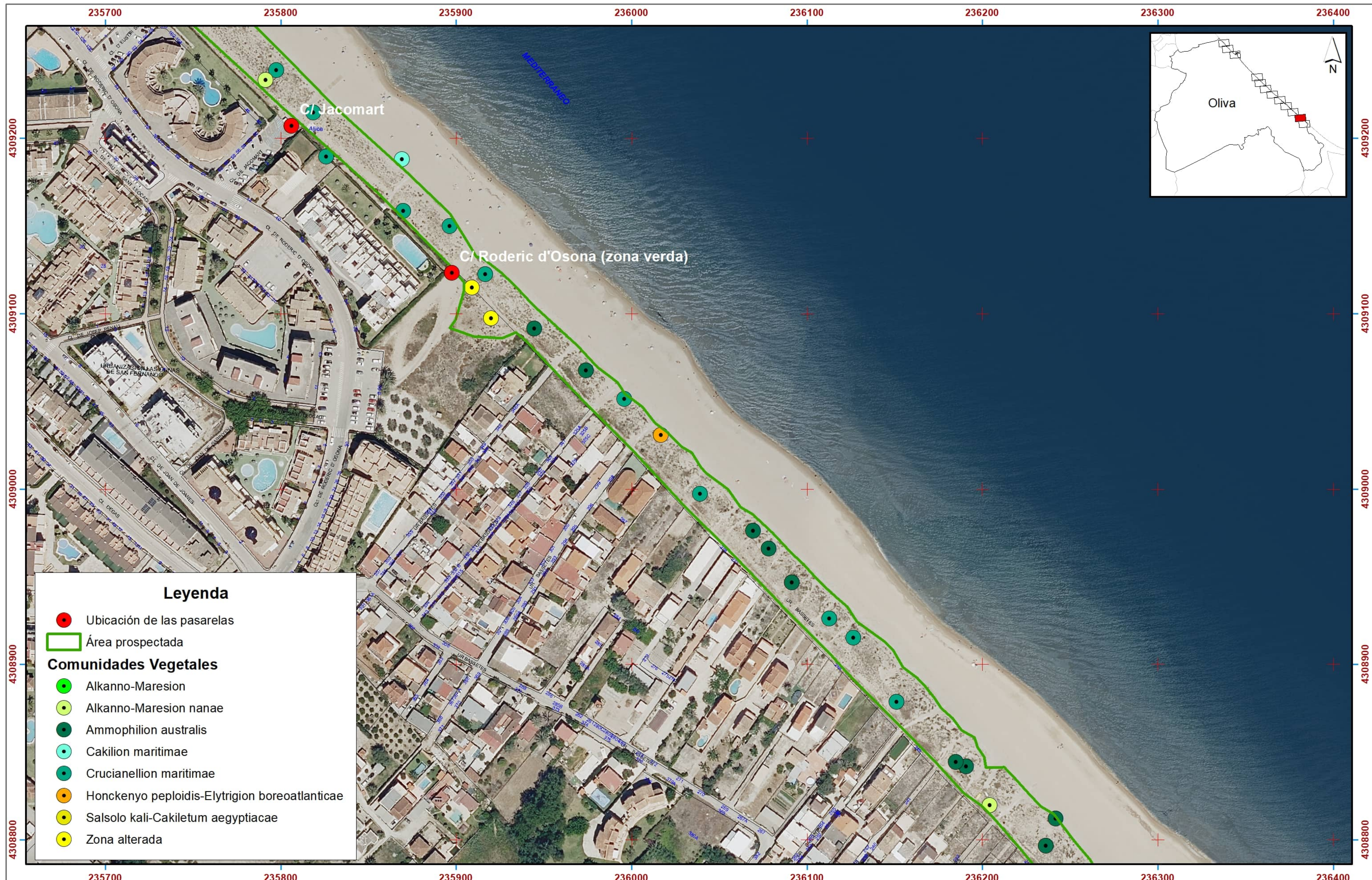
Leyenda

- Ubicación de las pasarelas
- Área prospectada
- Comunidades Vegetales**
 - Alkanno-Maresion
 - Alkanno-Maresion nanae
 - Ammophilion australis
 - Cakilion maritimae
 - Crucianellion maritimae
 - Honckenyo peploidis-Elytrigion boreoatlanticae
 - Salsolo kali-Cakiletum aegyptiacae
 - Zona alterada

Nº Plano 03	Fecha 20/12/2023	Estudio de Evaluación de afecciones sobre Red Natura 2000 de Proyecto pasarelas de acceso		Órgano sustantivo: Dirección General de la Costa y el Mar Secretaría de Estado de Medio Ambiente Ministerio para la Transición Ecológica y el Reto Demográfico	Consultor: typ Consultores Consultoría de Territorio y Paisaje S.L.U. Calle Juan Ramón Jiménez 22 46006 Valencia Tel. 621327028 info@typconsultoria.com www.typconsultoria.com	ESCALA 1:2.000 (A3) 0, 155 1928,53847,55766,57685,595 Metros	
Nº Hoja 10 de 12	Fecha cartografía 2022	Plano Informativo	Comunidades vegetales	Peticionario: 	Técnico: Israel Aracil González Licenciado Ciencias Ambientales Colegiado COAMBCV 0005 DNI 21674354-M	Firma: 	

Base cartográfica: Ortofoto PNOA Máxima Actualidad

Sistema Geodésico de Referencia: ETRS89
Coordenadas referidas al Huso 30 N



Leyenda

- Ubicación de las pasarelas
- Área prospectada
- Comunidades Vegetales**
 - Alkanno-Maresion
 - Alkanno-Maresion nanae
 - Ammophilon australis
 - Cakilion maritima
 - Crucianellion maritima
 - Honckenyo peploidis-Elytrigion boreoatlantica
 - Salsolo kali-Cakiletum aegyptiacae
 - Zona alterada

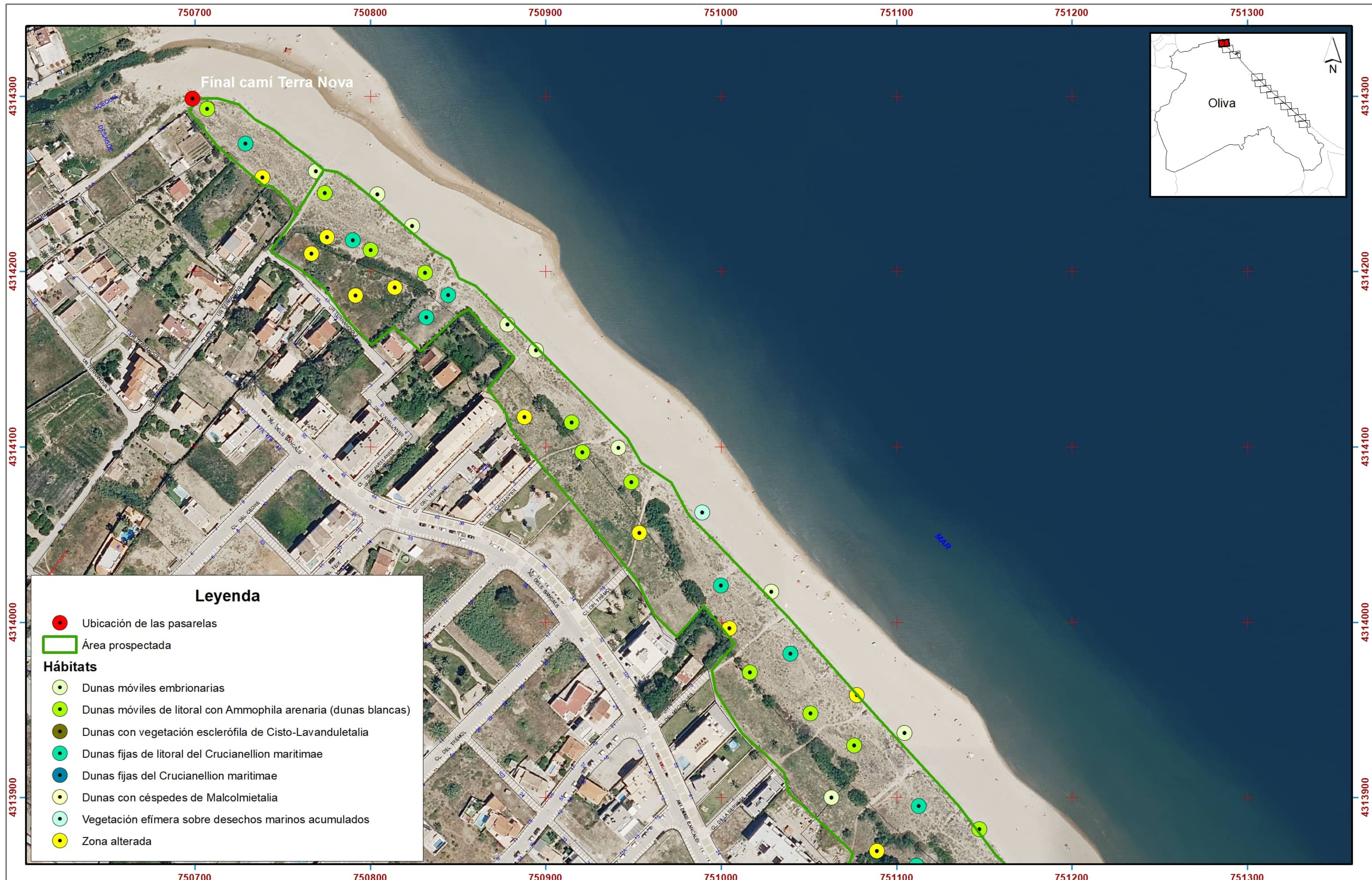
Nº Plano 03	Fecha 20/12/2023	Estudio biónómico terrestre del Proyecto de Pasarelas Dunares y de los Paseos Marítimos de Oliva	Órgano sustantivo: Dirección General de la Costa y el Mar Secretaría de Estado de Medio Ambiente Ministerio para la Transición Ecológica y el Reto Demográfico	Consultor: typ Consultores Consultoría de Territorio y Paisaje S.L.U. Calle Juan Ramón Jiménez 22 46006 Valencia Tel. 621327028 info@typconsultoria.com www.typconsultoria.com	ESCALA 1:2.000 (A3) 0, 155 1928,53847,55766,57685,595 Metros	Sistema Geodésico de Referencia: ETRS89 Coordenadas referidas al Huso 30 N
Nº Hoja 11 de 12	Fecha cartografía 2022	Plano Informativo Comunidades vegetales Base cartográfica: Ortofoto PNOA Máxima Actualidad	Peticionario: AJUNTAMENT D'OLIVA	Técnico: Israel Aracil González Licenciado Ciencias Ambientales Colegiado COAMBCV 0005 DNI 21674354-M	Firma:	



Leyenda

- Ubicación de las pasarelas
- Área prospectada
- Comunidades Vegetales**
 - Alkanno-Maresion
 - Alkanno-Maresion nanae
 - Ammophilion australis
 - Cakilion maritima
 - Crucianellion maritima
 - Honckenyo peploidis-Elytrigion boreoatlanticae
 - Salsolo kali-Cakiletum aegyptiacae
 - Zona alterada

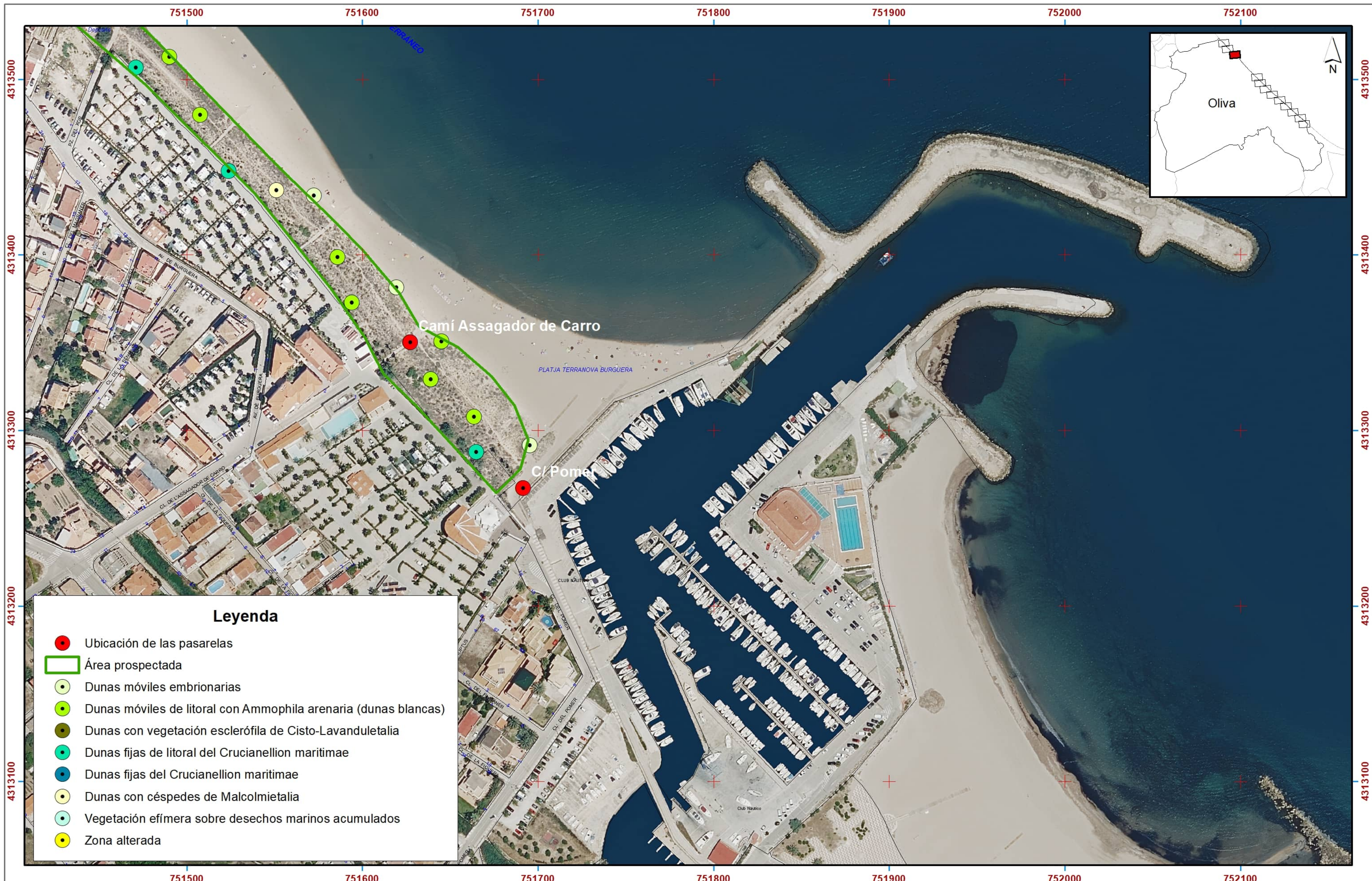
Nº Plano 03	Fecha 20/12/2023	Estudio de Evaluación de afecciones sobre Red Natura 2000 de Proyecto pasarelas de acceso	Órgano sustantivo: Dirección General de la Costa y el Mar Secretaría de Estado de Medio Ambiente Ministerio para la Transición Ecológica y el Reto Demográfico	Consultor: typ Consultores Consultoría de Territorio y Paisaje S.L.U. Calle Juan Ramón Jiménez 22 46006 Valencia Tel. 621327028 info@typconsultoria.com www.typconsultoria.com	ESCALA 1:2.000 (A3) 0, 155 1928,53847,55766,57685,595 Metros Sistema Geodésico de Referencia: ETRS89 Coordenadas referidas al Huso 30 N	
Nº Hoja 12 de 12	Fecha cartografía 2022	Plano Informativo Comunidades vegetales Base cartográfica: Ortofoto PNOA Máxima Actualidad	Peticionario: 	Técnico: Israel Aracil González Licenciado Ciencias Ambientales Colegiado COAMBCV 0005 DNI 21674354-M	Firma: 	



Nº Plano 04	Fecha 20/12/2023	Estudio de Evaluación de afecciones sobre Red Natura 2000 de Proyecto pasarelas de acceso	Órgano sustantivo: Dirección General de la Costa y el Mar Secretaría de Estado de Medio Ambiente Ministerio para la Transición Ecológica y el Reto Demográfico	Consultor: typ Consultores Consultoría de Territorio y Paisaje S.L.U. Calle Juan Ramón Jiménez 22 46006 Valencia Tel. 621327028 info@typconsultoria.com www.typconsultoria.com	ESCALA 1:2.000 (A3) 0, 155 1928,53847,55766,57685,595 Metros Sistema Geodésico de Referencia: ETRS89 Coordenadas referidas al Huso 30 N	
Nº Hoja 01 de 12	Fecha cartografía 2022	Plano Informativo Hábitats de interés comunitario Base cartográfica: Ortofoto PNOA Máxima Actualidad	Peticionario: AJUNTAMENT D'OLIVA	Técnico: Israel Aracil González Licenciado Ciencias Ambientales Colegiado COAMBCV 0005 DNI 21674354-M	Firma: 	



Nº Plano 4	Fecha 20/12/2023	Estudio de Evaluación de afecciones sobre Red Natura 2000 de Proyecto pasarelas de acceso	Órgano sustantivo: Dirección General de la Costa y el Mar Secretaría de Estado de Medio Ambiente Ministerio para la Transición Ecológica y el Reto Demográfico	Consultor: typ Consultores Calle Juan Ramón Jiménez 22 46006 Valencia Tel. 621327028 info@typconsultoria.com www.typconsultoria.com	ESCALA 1:2.000 (A3) 0,755 1928,53847,55766,57685,595 Metros	
Nº Hoja 02 de 12	Fecha cartografía 2022	Plano Informativo Hábitats de interés comunitario Base cartográfica: Ortofoto PNOA Máxima Actualidad	Peticionario:  AJUNTAMENT D'OLIVA	Técnico: Israel Aracil González Licenciado Ciencias Ambientales Colegiado COAMBCV 0005 DNI 21674354-M Firma: 	Sistema Geodésico de Referencia: ETRS89 Coordenadas referidas al Huso 30 N	



Leyenda

- Ubicación de las pasarelas
- Área prospectada
- Dunas móviles embrionarias
- Dunas móviles de litoral con *Ammophila arenaria* (dunas blancas)
- Dunas con vegetación esclerófila de *Cisto-Lavanduletalia*
- Dunas fijas de litoral del *Crucianellion maritimae*
- Dunas fijas del *Crucianellion maritimae*
- Dunas con céspedes de *Malcolmietalia*
- Vegetación efímera sobre desechos marinos acumulados
- Zona alterada

Nº Plano 04	Fecha 20/12/2023	Estudio de Evaluación de afecciones sobre Red Natura 2000 de Proyecto pasarelas de acceso	Órgano sustantivo: Dirección General de la Costa y el Mar Secretaría de Estado de Medio Ambiente Ministerio para la Transición Ecológica y el Reto Demográfico	Consultor: typ Consultores Consultoría de Territorio y Paisaje S.L.U. Calle Juan Ramón Jiménez 22 46006 Valencia Tel. 621327028 info@typconsultoria.com www.typconsultoria.com	ESCALA 1:2.000 (A3) 0, 155 1928,53847,55766,57685,595 Metros Sistema Geodésico de Referencia: ETRS89 Coordenadas referidas al Huso 30 N
Nº Hoja 03 de 12	Fecha cartografía 2022	Plano Informativo Hàbitats de interés comunitario Base cartográfica: Ortofoto PNOA Màxima Actualitat	Peticionario:  AJUNTAMENT D'OLIVA	Técnico: Israel Aracil González Licenciado Ciencias Ambientales Colegiado COAMBCV 0005 DNI 21674354-M	Firma: 



Nº Plano 04	Fecha 20/12/2023	Estudio de Evaluación de afecciones sobre Red Natura 2000 de Proyecto pasarelas de acceso	Órgano sustantivo: Dirección General de la Costa y el Mar Secretaría de Estado de Medio Ambiente Ministerio para la Transición Ecológica y el Reto Demográfico	Consultor: typ Consultores Consultoría de Territorio y Paisaje S.L.U. Calle Juan Ramón Jiménez 22 46006 Valencia Tel. 621327028 info@typconsultoria.com www.typconsultoria.com	ESCALA 1:2.000 (A3) 0,755 1928,53847,55766,57685,595 Metros	
Nº Hoja 04 de 12	Fecha cartografía 2022	Plano Informativo Hábitats de interés comunitario Base cartográfica: Ortofoto PNOA Máxima Actualidad	Peticionario: 	Técnico: Israel Aracil González Licenciado Ciencias Ambientales Colegiado COAMBCV 0005 DNI 21674354-M	Firma: 	

Sistema Geodésico de Referencia: ETRS89
Coordenadas referidas al Huso 30 N



Nº Plano 04	Fecha 20/12/2023	Estudio de Evaluación de afecciones sobre Red Natura 2000 de Proyecto pasarelas de acceso	Órgano sustantivo: Dirección General de la Costa y el Mar Secretaría de Estado de Medio Ambiente Ministerio para la Transición Ecológica y el Reto Demográfico	Consultor: typ Consultores Consultoría de Territorio y Paisaje S.L.U. Calle Juan Ramón Jiménez 22 46006 Valencia Tel. 621327028 info@typconsultoria.com www.typconsultoria.com	ESCALA 1:2.000 (A3) 0, 155 1928,53847,55766,57685,595 Metros	
Nº Hoja 05 de 12	Fecha cartografía 2022	Plano Informativo Habitats de interés comunitario Base cartográfica: Ortofoto PNOA Máxima Actualidad	Peticionario: 	Técnico: Israel Aracil González Licenciado Ciencias Ambientales Colegiado COAMBCV 0005 DNI 21674354-M	Firma: 	

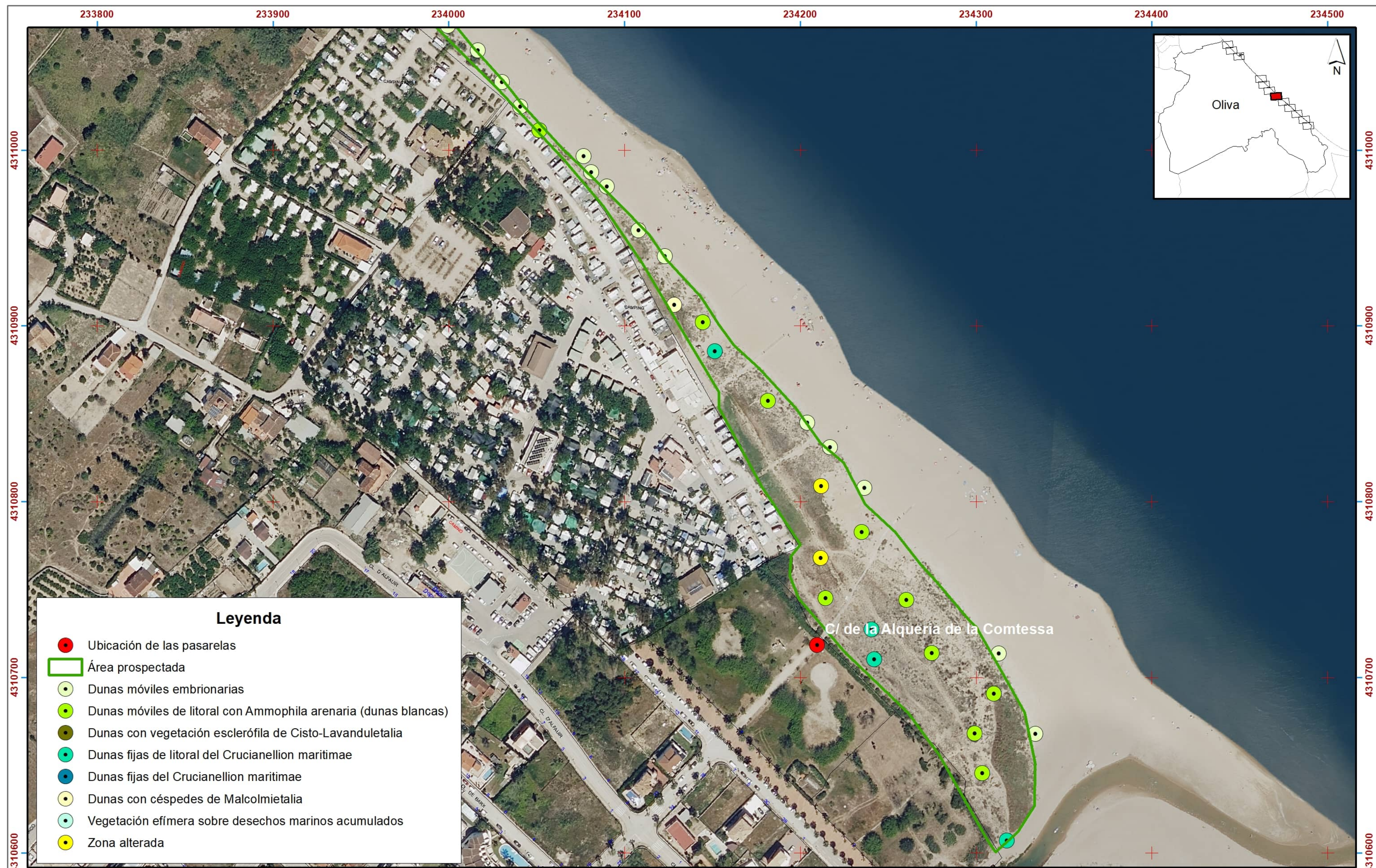
Sistema Geodésico de Referencia: ETRS89
Coordenadas referidas al Huso 30 N



Leyenda

- Ubicación de las pasarelas
- ▭ Área prospectada
- Dunas móviles embrionarias
- Dunas móviles de litoral con *Ammophila arenaria* (dunas blancas)
- Dunas con vegetación esclerófila de *Cisto-Lavanduletalia*
- Dunas fijas de litoral del *Crucianellion maritimae*
- Dunas fijas del *Crucianellion maritimae*
- Dunas con céspedes de *Malcolmietalia*
- Vegetación efímera sobre desechos marinos acumulados
- Zona alterada

Nº Plano 04	Fecha 20/12/2023	Estudio de Evaluación de afecciones sobre Red Natura 2000 de Proyecto pasarelas de acceso	Órgano sustantivo: Dirección General de la Costa y el Mar Secretaría de Estado de Medio Ambiente Ministerio para la Transición Ecológica y el Reto Demográfico	Consultor: typ Consultores Consultoría de Territorio y Paisaje S.L.U. Calle Juan Ramón Jiménez 22 46006 Valencia Tel. 621327028 info@typconsultoria.com www.typconsultoria.com	ESCALA 1:2.000 (A3) 0, 155 1928,53847,55766,57685,595 Metros Sistema Geodésico de Referencia: ETRS89 Coordenadas referidas al Huso 30 N	
Nº Hoja 06 de 12	Fecha cartografía 2022	Plano Informativo Habitats de interés comunitario Base cartográfica: Ortofoto PNOA Máxima Actualidad	Peticionario: AJUNTAMENT D'OLIVA	Técnico: Israel Aracil González Licenciado Ciencias Ambientales Colegiado COAMBCV 0005 DNI 21674354-M	Firma: 	



Leyenda

- Ubicación de las pasarelas
- Área prospectada
- Dunas móviles embrionarias
- Dunas móviles de litoral con *Ammophila arenaria* (dunas blancas)
- Dunas con vegetación esclerófila de *Cisto-Lavanduletalia*
- Dunas fijas de litoral del *Crucianellion maritimae*
- Dunas fijas del *Crucianellion maritimae*
- Dunas con céspedes de *Malcolmietalia*
- Vegetación efímera sobre desechos marinos acumulados
- Zona alterada

Nº Plano 04	Fecha 20/12/2023	Estudio de Evaluación de afecciones sobre Red Natura 2000 de Proyecto pasarelas de acceso	Órgano sustantivo: Dirección General de la Costa y el Mar Secretaría de Estado de Medio Ambiente Ministerio para la Transición Ecológica y el Reto Demográfico	Consultor: typ Consultores Consultoría de Territorio y Paisaje S.L.U. Calle Juan Ramón Jiménez 22 46006 Valencia Tel. 621327028 info@typconsultoria.com www.typconsultoria.com	ESCALA 1:2.000 (A3) 0, 155 1928,53847,55766,57685,595 Metros Sistema Geodésico de Referencia: ETRS89 Coordenadas referidas al Huso 30 N	
Nº Hoja 07 de 12	Fecha cartografía 2022	Plano Informativo Hábitats de interés comunitario Base cartográfica: Ortofoto PNOA Máxima Actualidad	Peticionario: AJUNTAMENT D'OLIVA	Técnico: Israel Aracil González Licenciado Ciencias Ambientales Colegiado COAMBCV 0005 DNI 21674354-M	Firma: 	



Legenda

- Ubicación de las pasarelas
- ▭ Área prospectada
- Dunas móviles embrionarias
- Dunas móviles de litoral con *Ammophila arenaria* (dunas blancas)
- Dunas con vegetación esclerófila de *Cisto-Lavanduletalia*
- Dunas fijas de litoral del *Crucianellion maritimae*
- Dunas fijas del *Crucianellion maritimae*
- Dunas con céspedes de *Malcolmietalia*
- Vegetación efímera sobre desechos marinos acumulados
- Zona alterada

Nº Plano 04	Fecha 20/12/2023	Estudio de Evaluación de afecciones sobre Red Natura 2000 de Proyecto pasarelas de acceso	Órgano sustantivo: Dirección General de la Costa y el Mar Secretaría de Estado de Medio Ambiente Ministerio para la Transición Ecológica y el Reto Demográfico	Consultor: typ Consultores Consultoría de Territorio y Paisaje S.L.U. Calle Juan Ramón Jiménez 22 46006 Valencia Tel. 621327028 info@typconsultoria.com www.typconsultoria.com	ESCALA 1:2.000 (A3) 0, 155 1928,53847,55766,57685,595 Metros Sistema Geodésico de Referencia: ETRS89 Coordenadas referidas al Huso 30 N	
Nº Hoja 08 de 12	Fecha cartografía 2022	Plano Informativo Hábitats de interés comunitario Base cartográfica: Ortofoto PNOA Máxima Actualidad	Peticionario: 	Técnico: Israel Aracil González Licenciado Ciencias Ambientales Colegiado COAMBCV 0005 DNI 21674354-M	Firma: 	



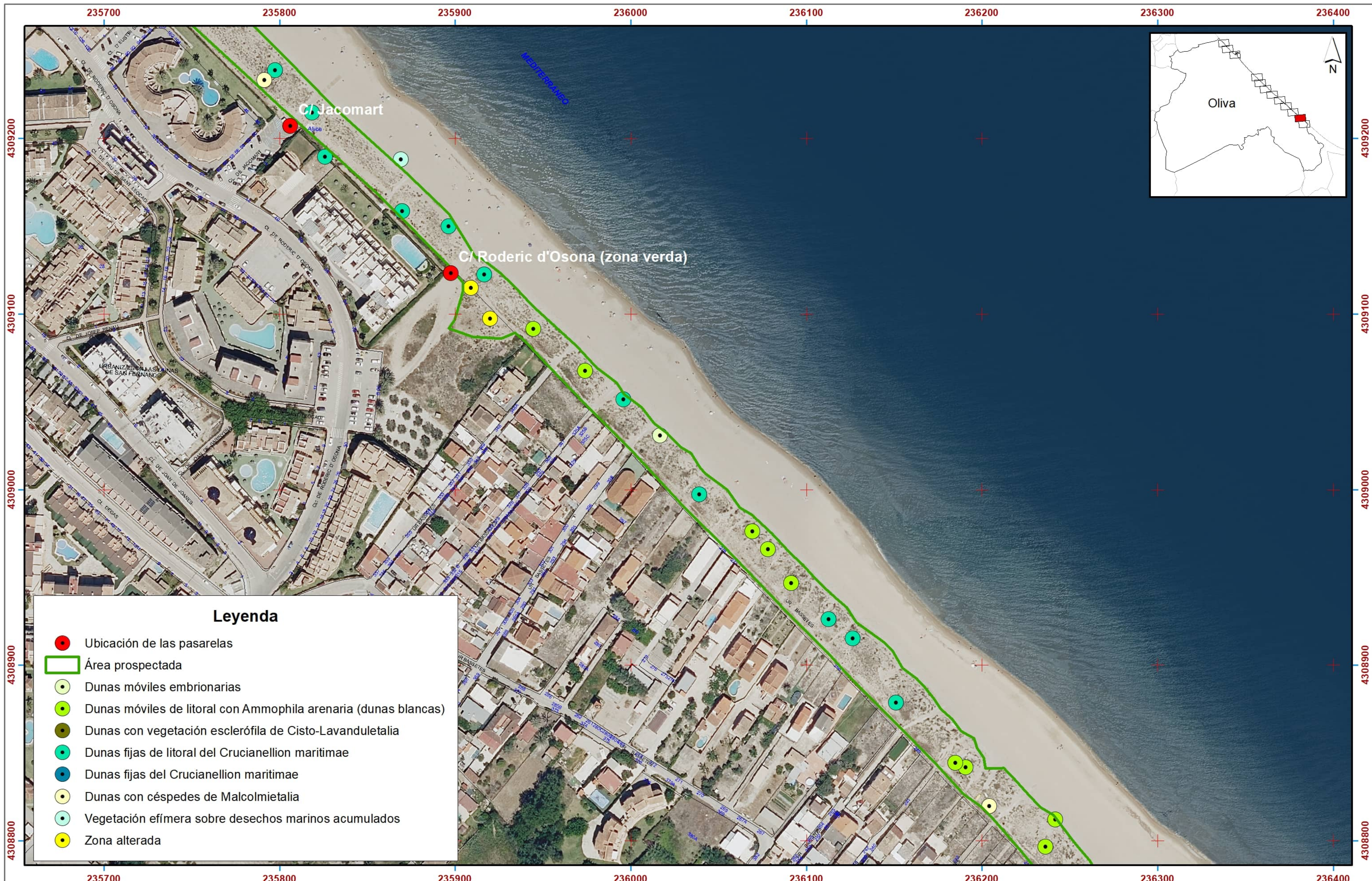
Nº Plano 04	Fecha 20/12/2023	Estudio de Evaluación de afecciones sobre Red Natura 2000 de Proyecto pasarelas de acceso	Órgano sustantivo: Dirección General de la Costa y el Mar Secretaría de Estado de Medio Ambiente Ministerio para la Transición Ecológica y el Reto Demográfico	Consultor: typ Consultores Consultoría de Territorio y Paisaje S.L.U. Calle Juan Ramón Jiménez 22 46006 Valencia Tel. 621327028 info@typconsultoria.com www.typconsultoria.com	ESCALA 1:2.000 (A3) 0, 155 1928,53847,55766,57685,595 Metros Sistema Geodésico de Referencia: ETRS89 Coordenadas referidas al Huso 30 N	
Nº Hoja 09 de 12	Fecha cartografía 2022	Plano Informativo Hábitats de interés comunitario Base cartográfica: Ortofoto PNOA Máxima Actualidad	Peticionario: AJUNTAMENT D'OLIVA	Técnico: Israel Aracil González Licenciado Ciencias Ambientales Colegiado COAMBCV 0005 DNI 21674354-M	Firma: 	



Leyenda

- Ubicación de las pasarelas
- Área prospectada
- Dunas móviles embrionarias
- Dunas móviles de litoral con *Ammophila arenaria* (dunas blancas)
- Dunas con vegetación esclerófila de *Cisto-Lavanduletalia*
- Dunas fijas de litoral del *Crucianellion maritimae*
- Dunas fijas del *Crucianellion maritimae*
- Dunas con céspedes de *Malcolmietalia*
- Vegetación efímera sobre desechos marinos acumulados
- Zona alterada

Nº Plano 04	Fecha 20/12/2023	Estudio de Evaluación de afecciones sobre Red Natura 2000 de Proyecto pasarelas de acceso	Órgano sustantivo: Dirección General de la Costa y el Mar Secretaría de Estado de Medio Ambiente Ministerio para la Transición Ecológica y el Reto Demográfico	Consultor: typ Consultores Consultoría de Territorio y Paisaje S.L.U. Calle Juan Ramón Jiménez 22 46006 Valencia Tel. 621327028 info@typconsultoria.com www.typconsultoria.com	ESCALA 1:2.000 (A3) 0, 155 1928,53847,55766,57685,595 Metros Sistema Geodésico de Referencia: ETRS89 Coordenadas referidas al Huso 30 N	
Nº Hoja 10 de 12	Fecha cartografía 2022	Plano Informativo Hábitats de interés comunitario Base cartográfica: Ortofoto PNOA Máxima Actualidad	Peticionario: AJUNTAMENT D'OLIVA	Técnico: Israel Aracil González Licenciado Ciencias Ambientales Colegiado COAMBCV 0005 DNI 21674354-M	Firma: 	



Leyenda

- Ubicación de las pasarelas
- ▭ Área prospectada
- Dunas móviles embrionarias
- Dunas móviles de litoral con *Ammophila arenaria* (dunas blancas)
- Dunas con vegetación esclerófila de *Cisto-Lavanduletalia*
- Dunas fijas de litoral del *Crucianellion maritima*
- Dunas fijas del *Crucianellion maritima*
- Dunas con céspedes de *Malcolmietalia*
- Vegetación efímera sobre desechos marinos acumulados
- Zona alterada

Nº Plano 04	Fecha 20/12/2023	Estudio de Evaluación de afecciones sobre Red Natura 2000 de Proyecto pasarelas de acceso	Órgano sustantivo: Dirección General de la Costa y el Mar Secretaría de Estado de Medio Ambiente Ministerio para la Transición Ecológica y el Reto Demográfico	Consultor: typ Consultores Consultoría de Territorio y Paisaje S.L.U. Calle Juan Ramón Jiménez 22 46006 Valencia Tel. 621327028 info@typconsultoria.com www.typconsultoria.com	ESCALA 1:2.000 (A3) 0, 155 1928,53847,55766,57685,595 Metros Sistema Geodésico de Referencia: ETRS89 Coordenadas referidas al Huso 30 N	
Nº Hoja 11 de 12	Fecha cartografía 2022	Plano Informativo Hàbitats de interés comunitario Base cartográfica: Ortofoto PNOA Màxima Actualitat	Peticionario: AJUNTAMENT D'OLIVA	Técnico: Israel Aracil González Licenciado Ciencias Ambientales Colegiado COAMBCV 0005 DNI 21674354-M	Firma: 	



Leyenda

- Ubicación de las pasarelas
- ▭ Área prospectada
- Dunas móviles embrionarias
- Dunas móviles de litoral con Ammophila arenaria (dunas blancas)
- Dunas con vegetación esclerófila de Cisto-Lavanduletalia
- Dunas fijas de litoral del Crucianellion maritima
- Dunas fijas del Crucianellion maritima
- Dunas con céspedes de Malcolmietalia
- Vegetación efímera sobre desechos marinos acumulados
- Zona alterada

Nº Plano 04	Fecha 20/12/2023	Estudio de Evaluación de afecciones sobre Red Natura 2000 de Proyecto pasarelas de acceso	Órgano sustantivo: Dirección General de la Costa y el Mar Secretaría de Estado de Medio Ambiente Ministerio para la Transición Ecológica y el Reto Demográfico	Consultor: typ Consultores Consultoría de Territorio y Paisaje S.L.U. Calle Juan Ramón Jiménez 22 46006 Valencia Tel. 621327028 info@typconsultoria.com www.typconsultoria.com	ESCALA 1:2.000 (A3) 0 510 20 30 40 50 60 70 80 90 100 Metros Sistema Geodésico de Referencia: ETRS89 Coordenadas referidas al Huso 30 N
Nº Hoja 12 de 12	Fecha cartografía 2022	Plano Informativo Hàbitats de interès comunitari Base cartogràfica: Ortofoto PNOA Màxima Actualitat	Peticionario:  AJUNTAMENT D'OLIVA	Técnico: Israel Aracil González Licenciado Ciencias Ambientales Colegiado COAMBCV 0005 DNI 21674354-M	Firma: 